

PŘÍRODNÍ HODNOTY

[Symbol]	OBLASTI KRAJINNÉHO RÁZU	ObKR 28 MLADOBOLSLAVSKO
[Symbol]	MÍSTO KRAJINNÉHO RÁZU	ChaKP 28/1 MNICHOVO HRADIŠTĚ A MUŽSKÝ - OKRAJOVÁ ČÁST
[Symbol]	NADREGIONÁLNÍ BIOCENTRUM	NC 43
[Symbol]	NADREGIONÁLNÍ BIOKORIDOR	NK 32, NK 33
[Symbol]	REGIONÁLNÍ BIOCENTRUM	RC 1332
[Symbol]	LOKÁLNÍ BIOKORIDOR	LK 19
[Symbol]	LOKÁLNÍ BIOCENTRUM	LC 22

VODNÍ HOSPODÁŘSTVÍ

[Symbol]	CHRÁNĚNÁ OBLAST PŘÍROZENÉ AKUMULACE VOD SEVEROČESKÁ KŘIDA	CELÝ KATASTR
[Symbol]	VODNÍ ÚTVARY PODZEMNÍCH VOD JIZERSKÁ KŘIDA PRAVOBŘEŽNÍ A LEVOBŘEŽNÍ	CELÝ KATASTR
[Symbol]	ZTANITELNÁ OBLAST	CELÝ KATASTR
[Symbol]	ZÁPLAVOVÉ ÚZEMÍ STANOVENÉ	Q ₁₀₀
[Symbol]	AKTIVNÍ ZÁPLAVOVÉ ÚZEMÍ	Q _A
[Symbol]	ÚZEMÍ ZVLÁŠTNÍ POVODNĚ POD VODNÍM DÍLEM Q _Z	VODNÍ NÁDRŽ JOSEFŮV DŮL

[Symbol]	BYDLENÍ VESNICKÉ	326 / 27128 m ²
[Symbol]	VEŘEJNÁ PROSTRANSTVÍ	(VP DLE ÚPL) 421 / 0 m ²
[Symbol]	VEŘEJNÁ PROSTRANSTVÍ - ZELENĚ	(VZ DLE ÚPL) 0 / 1041 m ²
[Symbol]	VODNÍ A VODOHOSPODÁŘSKÉ PLOCHY	(VH DLE ÚPL) 0 / 29 m ²
[Symbol]	ZEMĚDĚLSKÉ PLOCHY - ZAHRADY	(ZZ DLE ÚPL) 0 / 15747 m ²
[Symbol]	LESNÍ PLOCHY	(LE DLE ÚPL) 0 / 413 m ²
[Symbol]	PLOCHY PŘÍRODNÍ	(PP DLE ÚPL) 0 / 6730 m ²
[Symbol]	ZMĚNA UMÍSTĚNÍ TRAFOSTANICE TS 1N	DLE ÚAP

PLOCHY S ROZDÍLNÝM ZPŮSOBEM VYUŽITÍ ZMĚNA STAV

[Symbol]	BYDLENÍ VESNICKÉ	326 / 27128 m ²
[Symbol]	VEŘEJNÁ PROSTRANSTVÍ	(VP DLE ÚPL) 421 / 0 m ²
[Symbol]	VEŘEJNÁ PROSTRANSTVÍ - ZELENĚ	(VZ DLE ÚPL) 0 / 1041 m ²
[Symbol]	VODNÍ A VODOHOSPODÁŘSKÉ PLOCHY	(VH DLE ÚPL) 0 / 29 m ²
[Symbol]	ZEMĚDĚLSKÉ PLOCHY - ZAHRADY	(ZZ DLE ÚPL) 0 / 15747 m ²
[Symbol]	LESNÍ PLOCHY	(LE DLE ÚPL) 0 / 413 m ²
[Symbol]	PLOCHY PŘÍRODNÍ	(PP DLE ÚPL) 0 / 6730 m ²
[Symbol]	ZMĚNA UMÍSTĚNÍ TRAFOSTANICE TS 1N	DLE ÚAP

TECHNICKÁ INFRASTRUKTURA

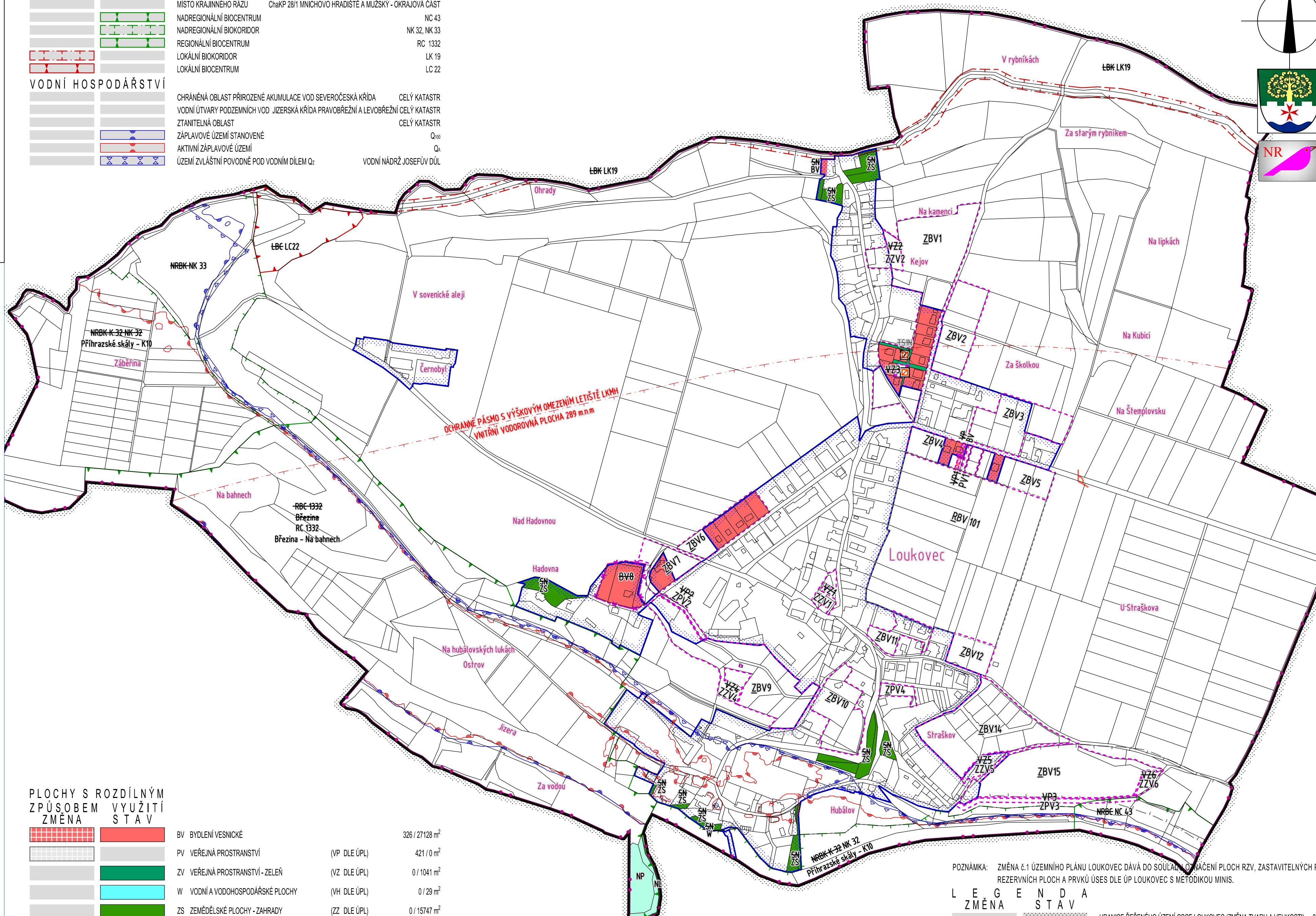

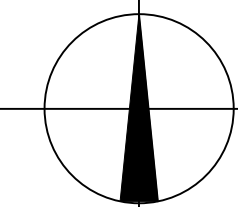
[Symbol]	ZMĚNA UMÍSTĚNÍ TRAFOSTANICE TS 1N	DLE ÚAP
----------	-----------------------------------	---------

DOPRAVA

[Symbol]	CHRÁNĚNÉ PÁSMO S VÝŠKOVÝM OMEZENÍM LETIŠTĚ LKM - VNITŘNÍ VODOROVNÁ PLOCHA 289 m.n.m
[Symbol]	VÝZNAMNÝ VÝHLÍDKOVÝ BOD
[Symbol]	SESUVNÉ ÚZEMÍ

JEVY OSTATNÍ

[Symbol]	VÝHLID NA JEŠTĚ A DRÁBSKÉ SVĚTNIČKY - DLE ÚAP
[Symbol]	ČÁSTEČNĚ UKLIDNĚNÉ - DLE ÚAP



POZNÁMKA: ZMĚNA č.1 ÚZEMNÍHO PLÁNU LOUKOVEC DÁVÁ DO SOULADU OZNAČENÍ PLOCH RZV, ZASTAVITELNÝCH PLOCH, REZERVNÍCH PLOCH A PRVKŮ ÚSES DLE ÚP LOUKOVEC S METODIKOU MINIS.

LEGENDA ZMĚNA STAV

[Symbol]	HRANICE ŘEŠENÉHO ÚZEMÍ OBCE LOUKOVEC (ZMĚNA TVARU A VELIKOSTI) - 312,55 ha
[Symbol]	ZASTAVĚNÉ ÚZEMÍ - ZMĚNA č.1 ÚP LOUKOVEC 2,9459 ha
[Symbol]	HRANICE KATASTRU IC0B 536261
[Symbol]	HRANICE ZASTAVITELNÝCH PLOCH MĚNĚNÝCH ZMĚNOU č.1 LOUKOVEC
[Symbol]	HRANICE ZASTAVITELNÝCH PLOCH RUŠENÝCH ZMĚNOU č.1 ÚP BV8, VP1
[Symbol]	ZMĚNA OZNAČENÍ ÚSES NRBC > NC, NRBK > NK, RBC > RC, LBC > LC, LBK > LK
[Symbol]	HRANICE ÚZEMNÍCH REZERV RBV1011

VÝŘEZ Z VÝKRESU ÚP LOUKOVEC B1. KOORDINAČNÍ VÝKRES 1 : 5 000