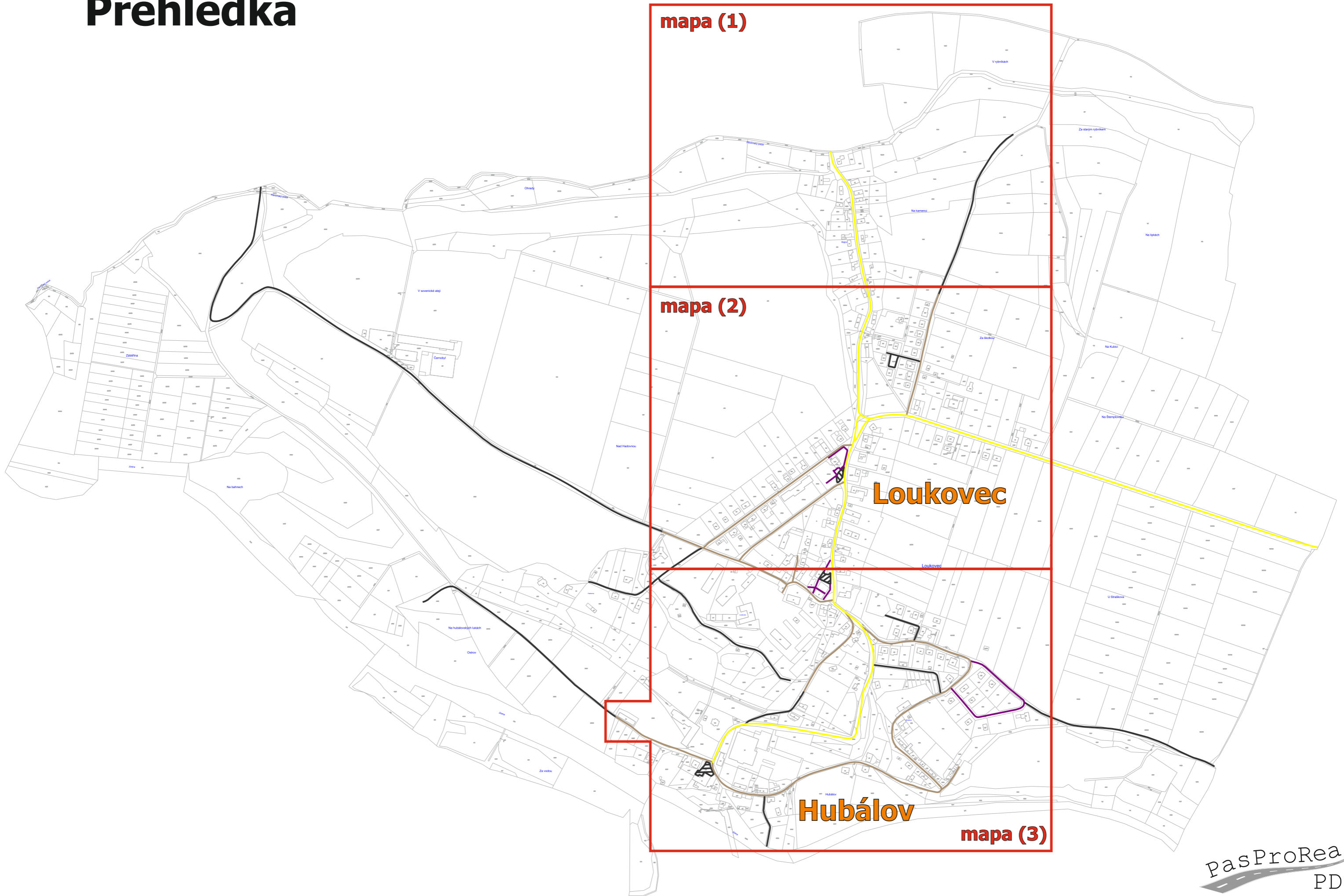


PASPORT A PROJEKT
SVISLÉHO DOPRAVNÍHO ZNAČENÍ
A DOPRAVNÍHO ZAŘÍZENÍ
OBCE LOUKOVEC
GRAFICKÁ ČÁST

PasProRea PD s. r. o.,
Homole 198, 370 01 Homole
Zpracoval: Tomáš David
Kontroloval: Michal Šustek

Datum: Září 2023

Přehledka



mapa (1)

mapa (2)

Loukovec

Hubálov





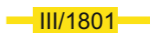

mapa (3)

Obec Loukovec a místní část Hubálov




Pasport a projekt svislého dopravního
značení a dopravního zařízení

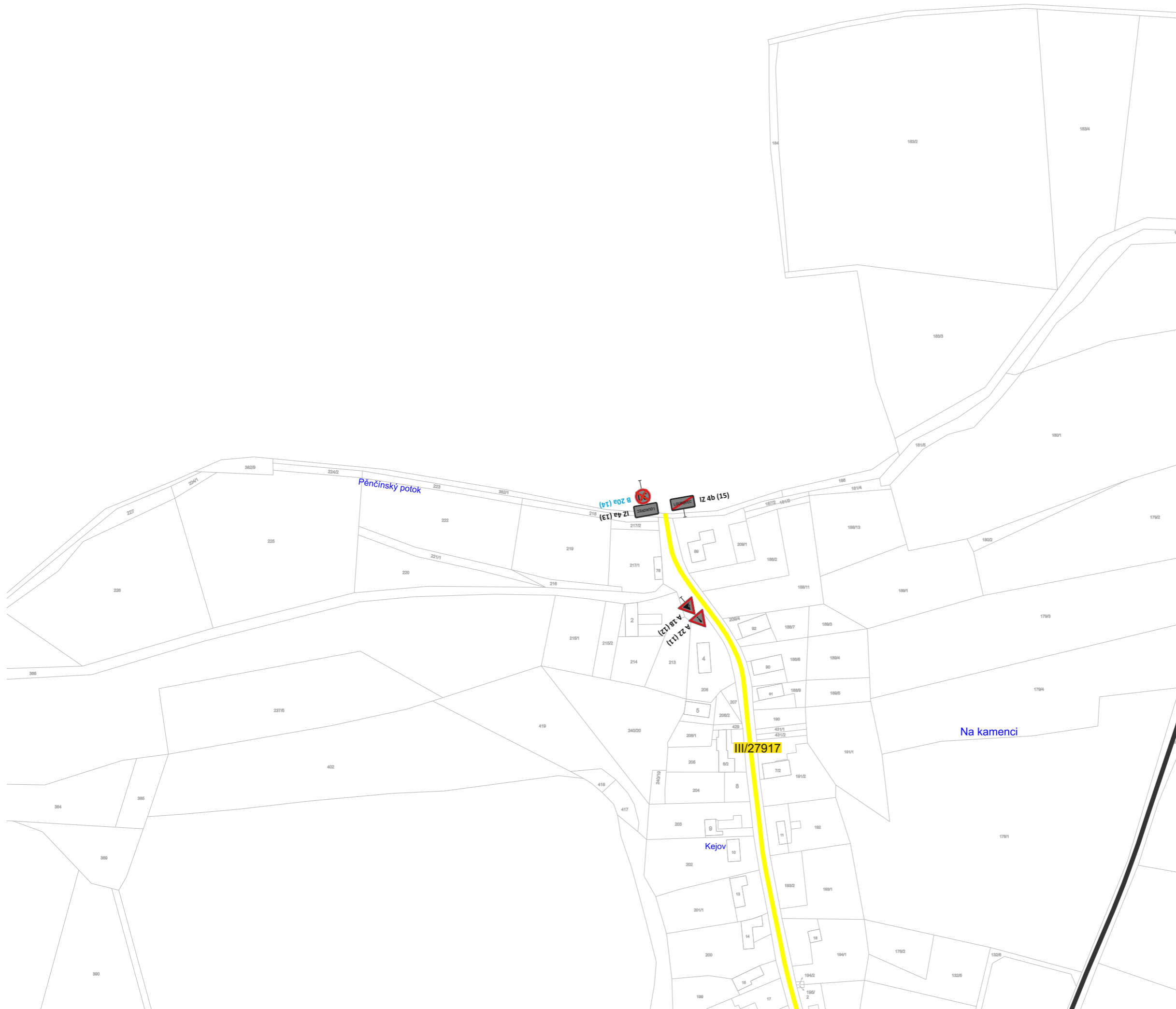
Legenda:

komunikací:

-  místní komunikace III. třídy
-  místní komunikace IV. třídy
(přístupná provozu
silničních motorových vozidel)
-  místní komunikace IV. třídy
(nepřístupná provozu
silničních motorových vozidel)
-  odstavná/parkovací plocha
(katagorie dle příslušné barvy)
-  silnice III. třídy
-  účelová komunikace

dopravního značení:

-  nové nebo změněné
-  stávající
-  odstraněné









mapa č. (1)

PasProRea
PD




Obec Loukovec a místní část Hubálov

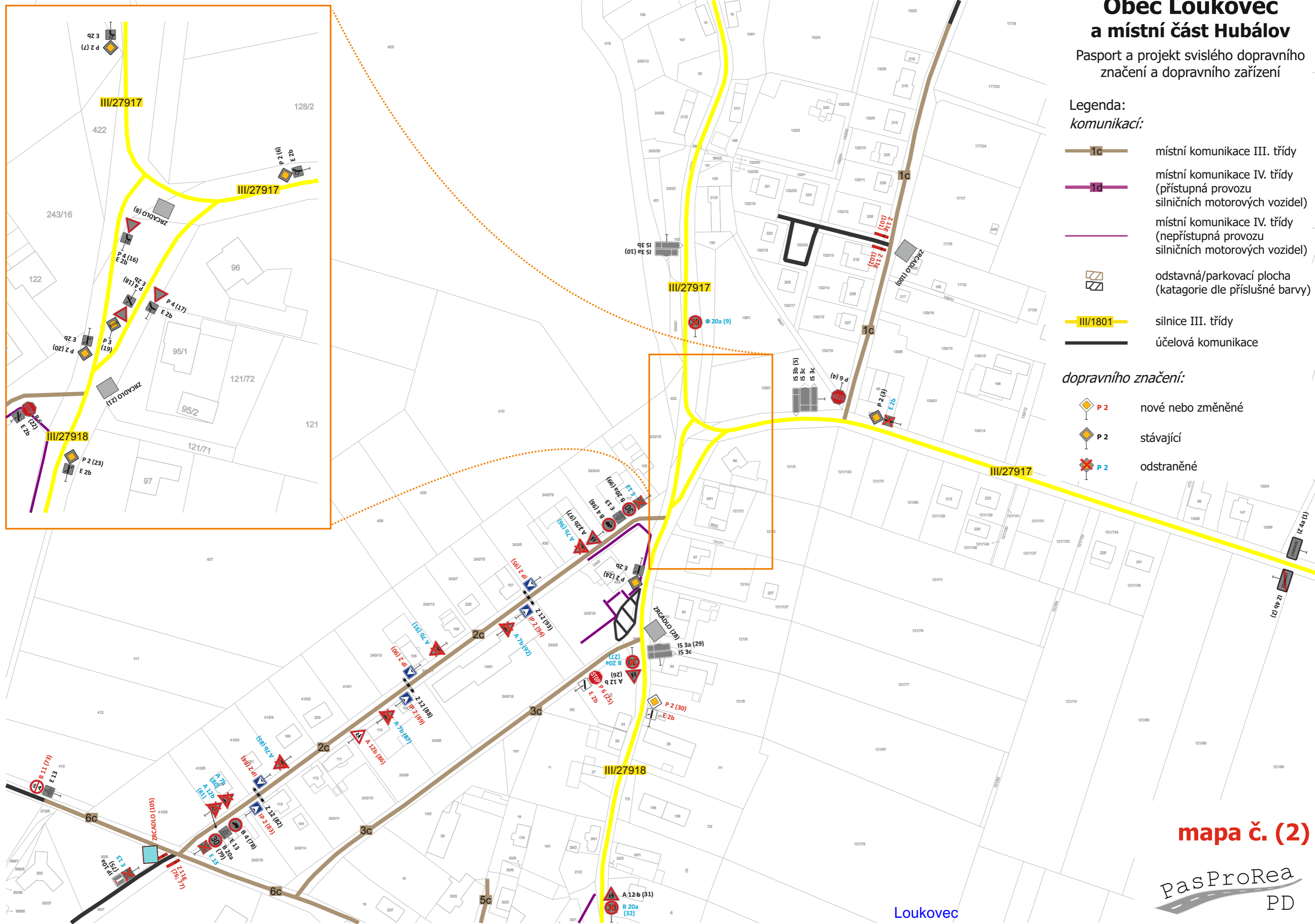
Pasport a projekt svislého dopravního značení a dopravního zařízení

Legenda: komunikací:

-  1c místní komunikace III. třídy
-  1d místní komunikace IV. třídy (přístupná provozu silničních motorových vozidel)
-  místní komunikace IV. třídy (nepřístupná provozu silničních motorových vozidel)
-  odstavná/parkovací plocha (kategorie dle příslušné barvy)
-  III/1801 silnice III. třídy
-  účelová komunikace

dopravního značení:

-  P 2 nové nebo změněné
-  P 2 stávající
-  P 2 odstraněné



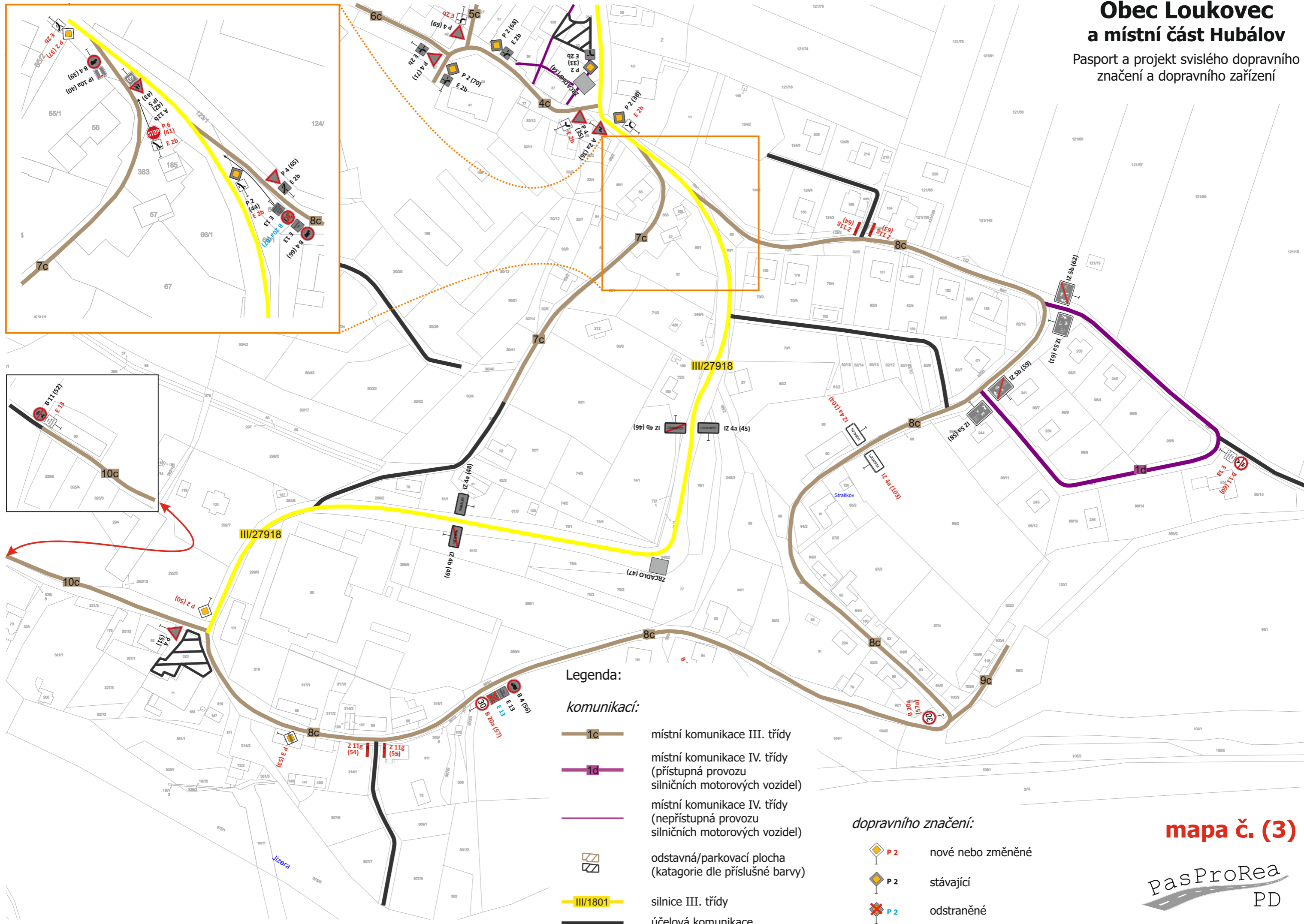
mapa č. (2)

PasProRea
PD

Loukovec

Obec Loukovec a místní část Hubálov

Pasport a projekt svislého dopravního značení a dopravního zařízení



- Legenda:**
- komunikací:**
- 1c místní komunikace III. třídy
 - 1d místní komunikace IV. třídy (přístupná provozu silničních motorových vozidel)
 - místní komunikace IV. třídy (nepřístupná provozu silničních motorových vozidel)
 - III/1801 silnice III. třídy
 - účelová komunikace

- dopravního značení:**
- P 2 nové nebo změněné
 - P 2 stávající
 - P 2 odstraněné

mapa č. (3)